PROVISOIRE

Oberingenieurkreis III
Dienststelle Berner Jura
Tiefbauamt
des Kantons Bern

IIIe arrondissement
d'Ingénieur en chef
Service pour le Jura bernois
Office des ponts et
chaussées
du canton de Berne

Document pour information
Pièce 24A

Routes no	1325 & 1350	Revisé	20.11.2020
Tronçon	NE/BE-Nods (Frinvillier) - Romont-BE/SO	Projet no	230.20040
Commune	Orvin	Plan no	14J070-33-25A
Projet du	17.06.2020	Format	30x294

Plan de signalisation et marquages 1:500

Commune d'Orvin
Traversée de la localité

Auteur du projet
RWB Berne SA
Sous Banbois 2
2515 Prêles
Tel. 058 220 38 00

berne@rwb.ch

Approbation du plan

Légende

Existant

- Passage piétons
- Marquage
- Marquage priorité de droite
- Marquage stationnement
- Signalisation

Projet
Edition du 17.06.2020

- Passage piétons : supprimé / projeté
- Marquage
- Marquage priorité de droite supprimé / projeté
- Marquage stationnement : supprimé / projeté
- Signalisation projetées
- Signalisation déplacée
- Signalisation supprimée
- Déflexion verticale
- Borne d'îlot
- Poteau de protection
- Marquage au sol entrée et rappel zone 30



Projet

Modification du 20.11.2020

Marquage

Marquage priorité de droite supprimé / projeté

Marquage bande longitudinale pour piétons

Déflexion verticale

Poteau de protection

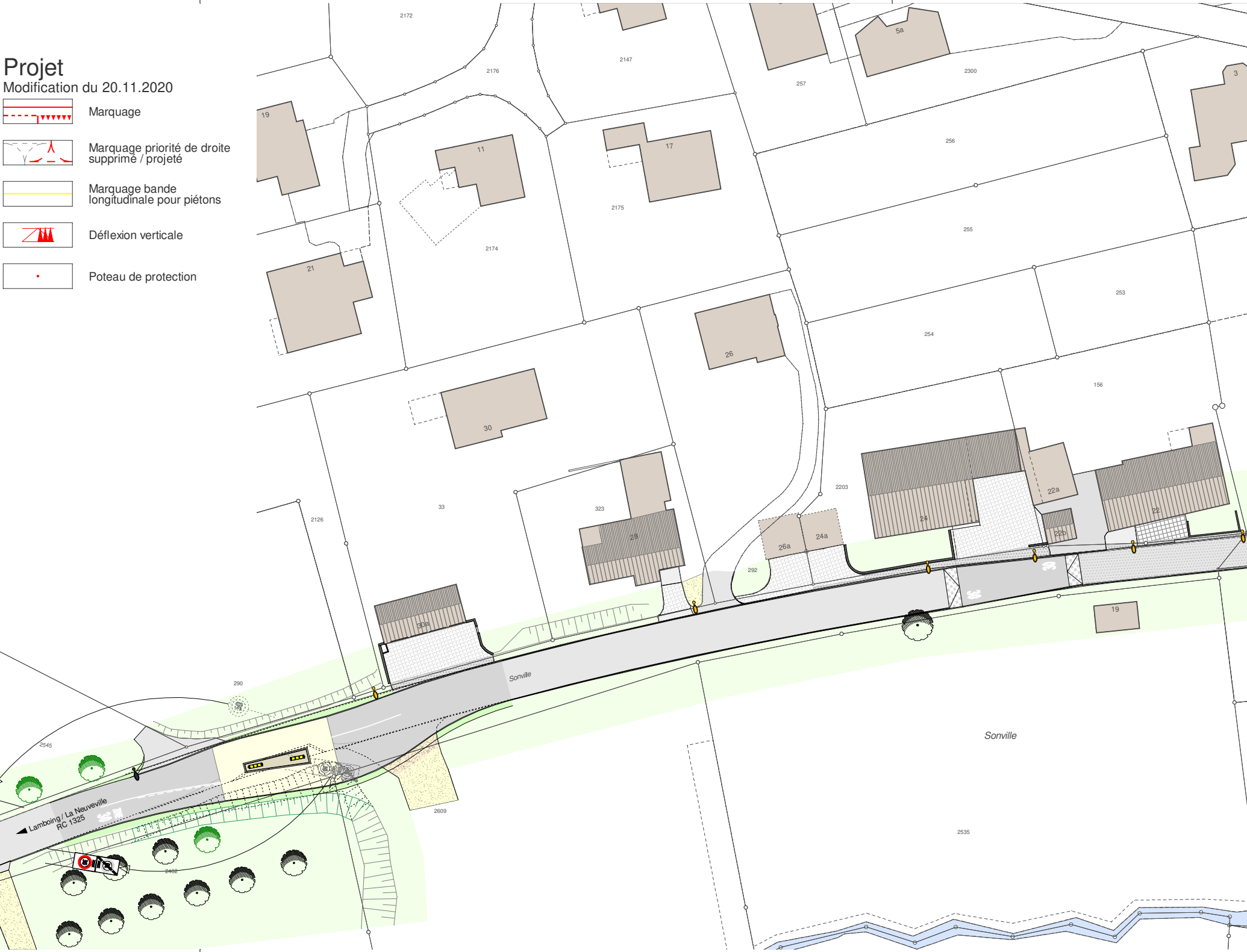
2172
2176
2147
257
5a
2300
3
19
11
17
256
255
2175
2174
21
253
26
254
156
30
2203
33
323
28
24
22a
22
22b
26a
24a
2126
292
30a
19
Sonville
290
2545
Lamboing / La Neuveville
RC 1325
2609
2535
Sonville
2402

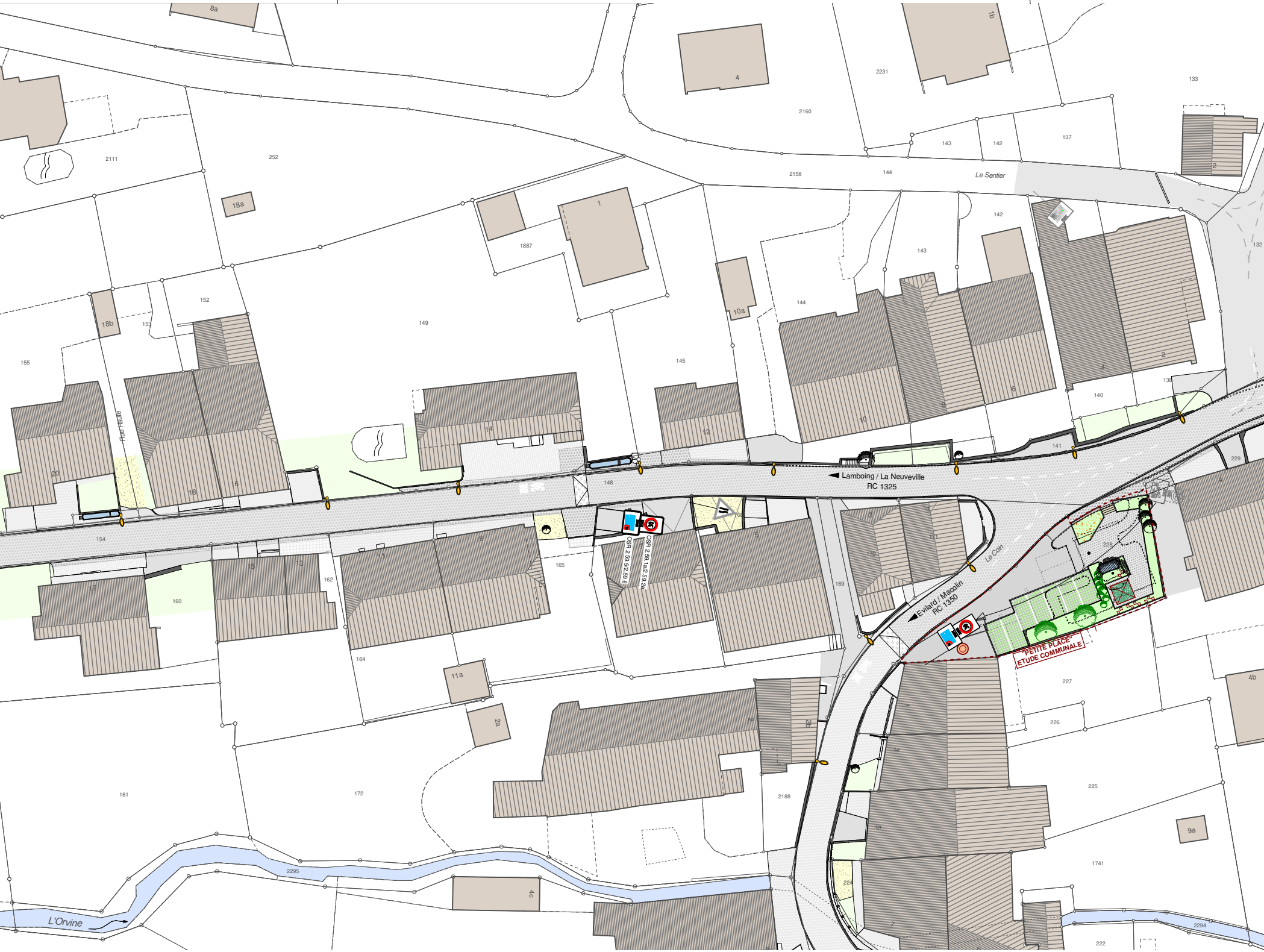
8a
4
1b
2231
2160
133
2111
252
143
142
137
2158
144
Le Sentier
2
18a
1
1887
142
132
143
10a
152
149
144
18b
153
145
155
4
2
136
140
14
12
10
8
6
Rue Haute
141
229
20
18
16
148
Lamboing / La Neuveville
RC 1325
154
OSR 2.59.5/2.59.6
OSR 2.59.1a/2.59.2a
165
3
171
170
Le Coin
228
Evilard / Macolin
RC 1350
17
15
13
11
9
7
5
160
162
169
"PETITE PLACE"
ETUDE COMMUNALE
164
11a
227
4b
2a
2
2b
226
3
161
172
2188
225
5
9a
1741
2295
224
4c
L'Orvine
7
2294
222

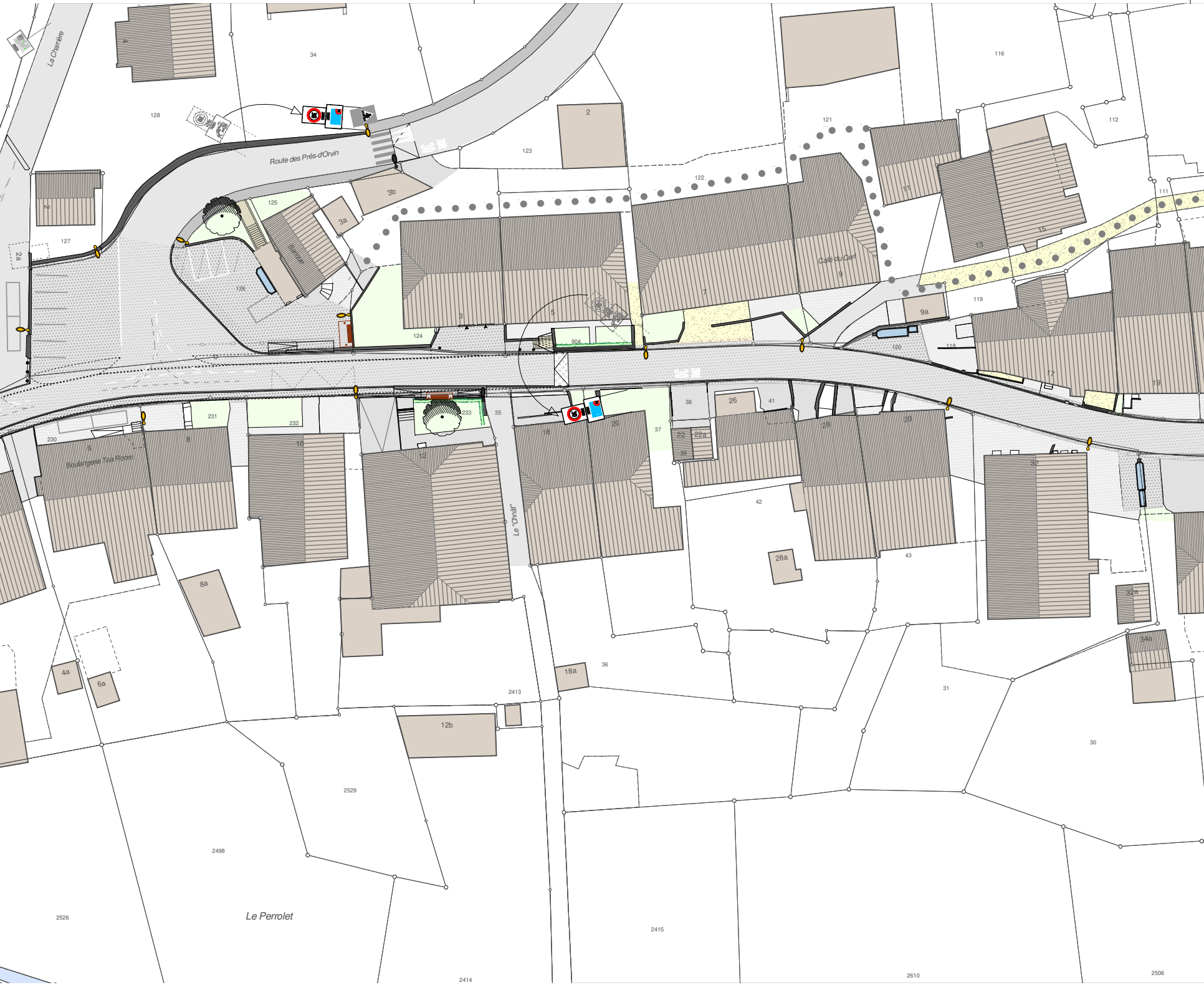
La Charrière
34
128
Route des Prés-d'Orvin
2
123
116
112
121
122
111
2
127
2a
125
3a
3b
126
Buvette
3
5
7
Café du Cerf
9
11
13
15
119
9a
120
118
17
19
124
904
230
231
232
5
Boulangerie Tea Room
8
10
12
233
35
18
20
37
38
26
41
22
22a
39
28
30
32
42
28a
43
32a
34a
8a
Le "Chnät"
4a
6a
18a
36
2413
12b
31
30
2529
2498
Le Perrolet
2526
2415
2414
2610
2506

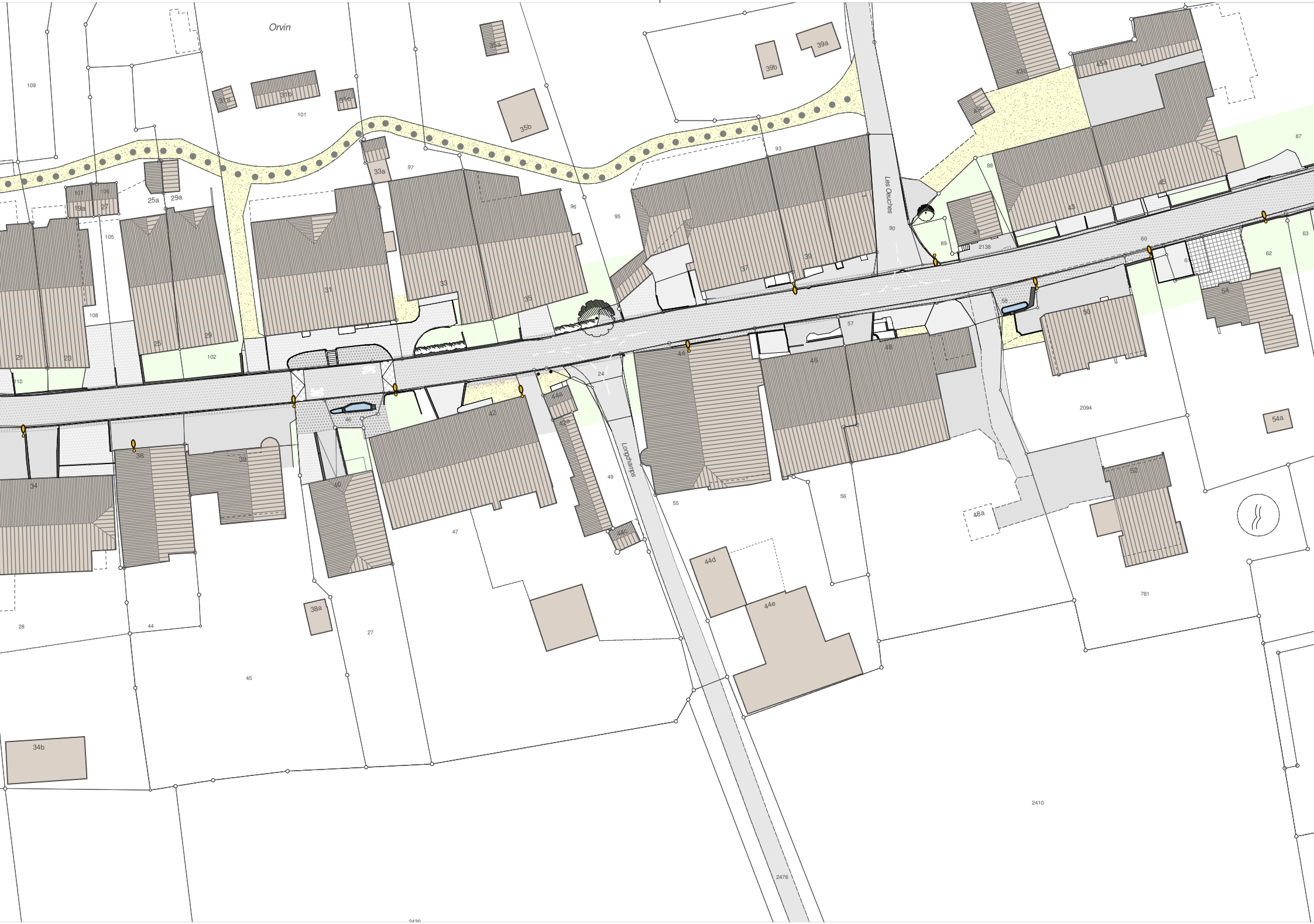
Orvin
Les Oeuches
Longchamps
109
101
31a
31b
31c
35a
35b
39a
39b
43a
45a
45b
87
33a
97
93
88
105
108
102
110
19a
27
25a
29a
21
23
25
29
31
33
35
96
95
37
39
90
89
41
43
45
2138
60
61
62
63
64
50
58
57
44
45
48
24
42
42a
44a
44c
44d
44e
46
36
38
34
40
47
49
55
56
2094
54a
52
48a
781
28
44
27
38a
45
34b
2410
2476
2430

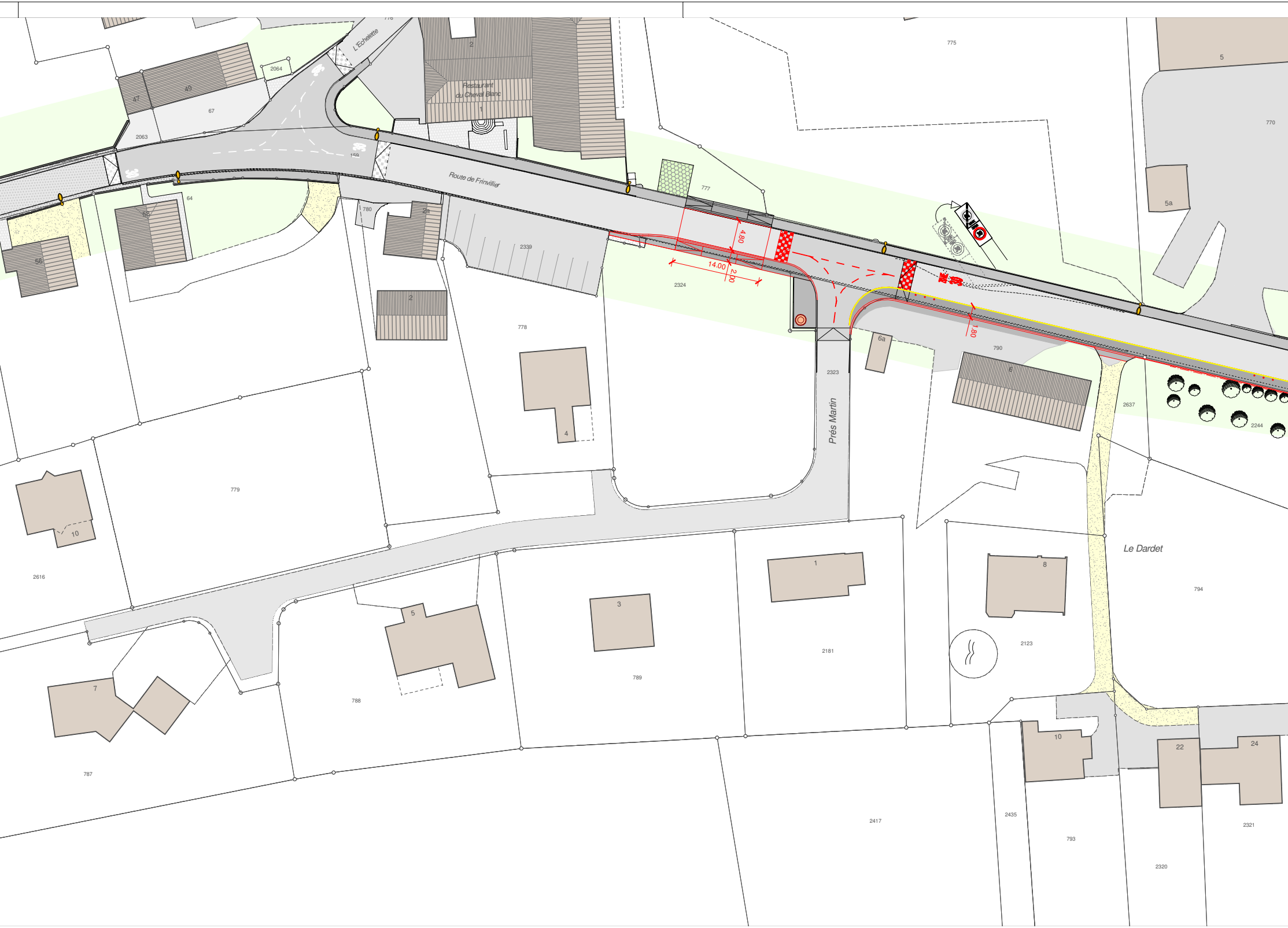
776
L'Echelette
2064
49
47
67
2063
159
2
Restaurant du Cheval Blanc
1
775
5
770
5a
777
Route de Frinvillier
64
58
56
780
2a
2339
2
4.80
14.00
2.00
2324
1.80
778
4
6a
790
6
2323
2637
2244
Près Martin
779
10
2616
Le Dardet
1
8
794
5
3
2181
2123
789
7
788
787
10
22
24
2417
2435
793
2320
2321

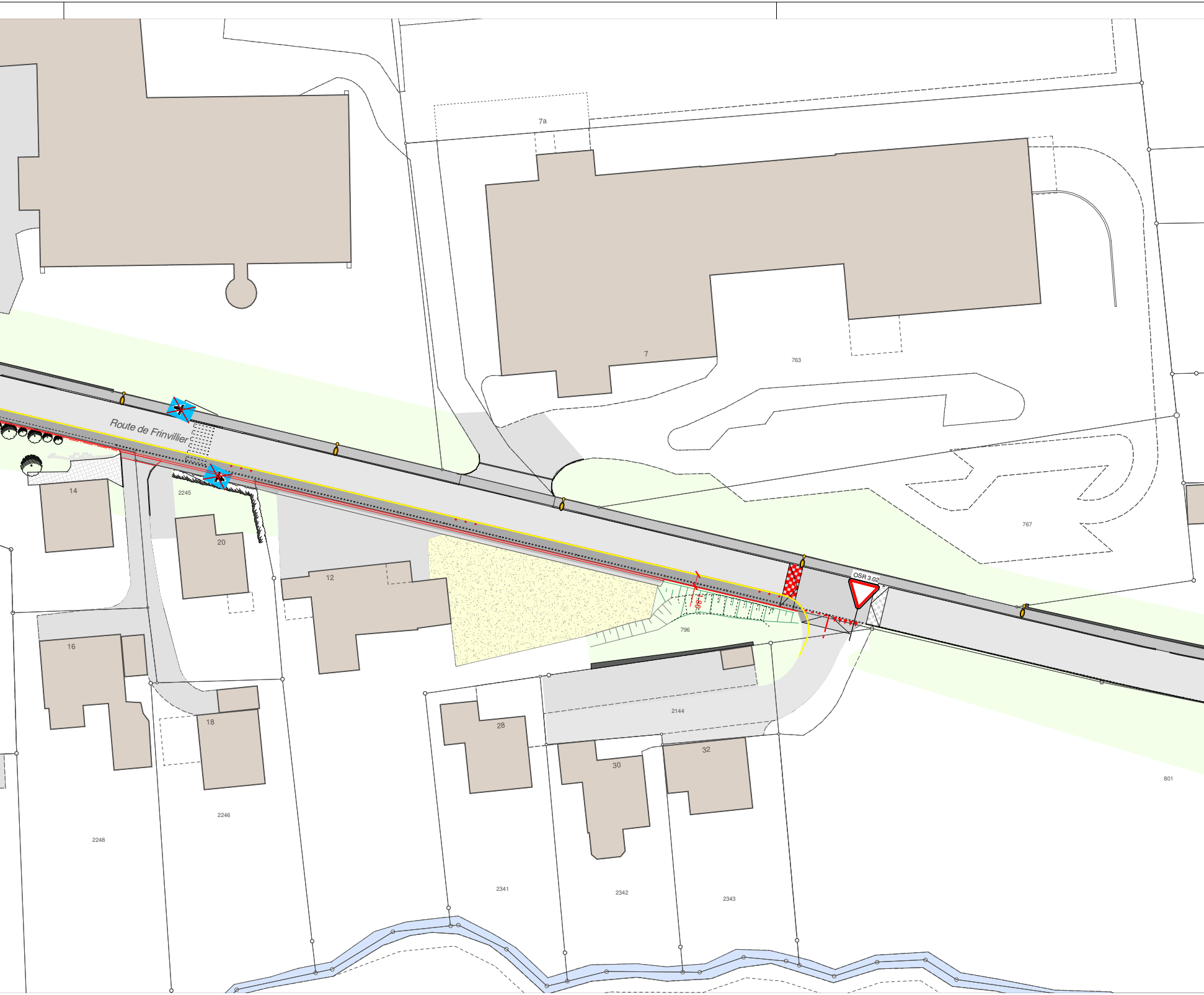
7a
7
763
767
Route de Frinvillier
14
2245
20
12
1.80
OSR 3.02
796
16
2144
18
28
30
32
2246
2248
2341
2342
2343
801

Indice de version	Modifications apportées	Date	Production	Contrôle	Approbation	Format
Version originale	-	17.06.2020	LS	FRB	OPC	30x294
A	Route de Frinvillier : Nouvelle bande piétonne à la place du trottoir projeté	20.11.2020	LS	FRB	OPC	30x294
B						
C						
D						
E						
Lien vers fichier	\\srv-ju\Mandats\2014\14J070\07_Plans\400_ProjetOuvrage\5_DepotPublic\14J070_Orvin-Traversee-Plan-de-route_Publication-2-4					

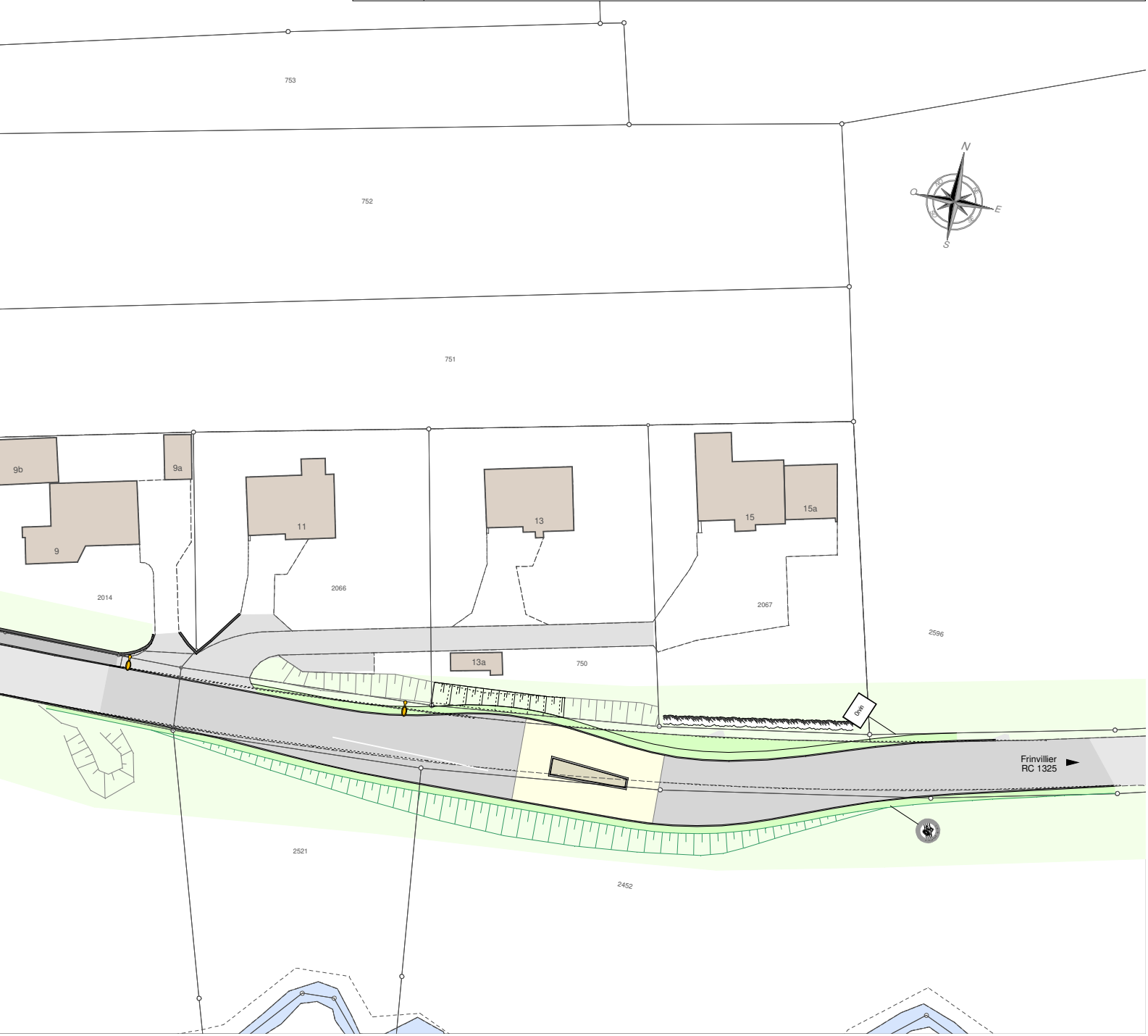
753
752
751
N
O
E
S
9b
9a
11
9
13
15
15a
2014
2066
2067
2596
13a
750
Orvin
Frinvillier
RC 1325
2521
2452