PROVISOIRE

Oberingenieurkreis III
Dienststelle Berner Jura
Tiefbauamt
des Kantons Bern

IIIe arrondissement
d'Ingénieur en chef
Service pour le Jura bernois
Office des ponts et
chaussées
du canton de Berne

Plan de route
Pièce 6A

Routes no	1325 & 1350	Revisé	20.11.2020
Tronçon	NE/BE-Nods (Frinvillier) - Romont-BE/SO	Projet no	230.20040
Commune	Orvin	Plan no	14J070-33-07A
Projet du	17.06.2020	Format	30x189

Situation Route de Frinvillier 1:250

Commune d'Orvin
Traversée de la localité

Auteur du projet

RWB Berne SA
Sous Banbois 2
2515 Prêles
Tel. 058 220 38 00

berne@rwb.ch

Approbation du plan

Légende

Existant		Projet Edition du 17.06.2020		Projet Modification
		▒	Renouvellement de la chaussée en enrobé/pavés	🟨
▒	Chaussée en enrobé/pavés	▒	Chaussée en enrobé/pavés	🟧
▒	Trottoir en enrobé/pavés	▓	Trottoir en enrobé/pavés	🟪
▒	Place en enrobé/pavés	▒	Place en enrobé/pavés	🟨
═	Bord de route	┄ ═	Bord de route supprimé / projeté	┄ ═
⬜	Place en béton	⬜	Place en béton	🟩
░	Place en gravier	░	Place en gravier	✕ ●
🟩	Surface verte	🟩	Surface verte	▽
●	Candélabre	○ ●	Eclairage : déplacé / projeté	▷
╱	Mur	┄ ╱	Mur ou muret : supprimé / projeté	
‖‖	Passage piétons	┊┊	Passage piétons supprimé	
┬┬	Talus	┬┬	Talus : déplacé / projeté	
▭	Marquage stationnement	▭	Marquage stationnement : supprimé / projeté	
▤	Escalier	○ ●	Arbre : supprimé / nouveau	
●	Arbre	~	Paroi végétalisée	
~	Haie	✕ ●	Dépotoir : supprimé / projeté	
■	Dépotoir	▽	Déflexion verticale	
		•	Poteau / borne	
		◎	Molok	
		▷	Arrêt de bus	
		▭	Abribus	
		▭	Ilot porte d'entrée-sortie	

du 20.11.2020

Renouvellement de la chaussée en enrobé

Chaussée en enrobé

Bande longitudinale pour piétons

Place en enrobé

Bord de route supprimé / projeté

Surface verte

Dépotoir : supprimé / projeté

Déflexion verticale

Arrêt de bus

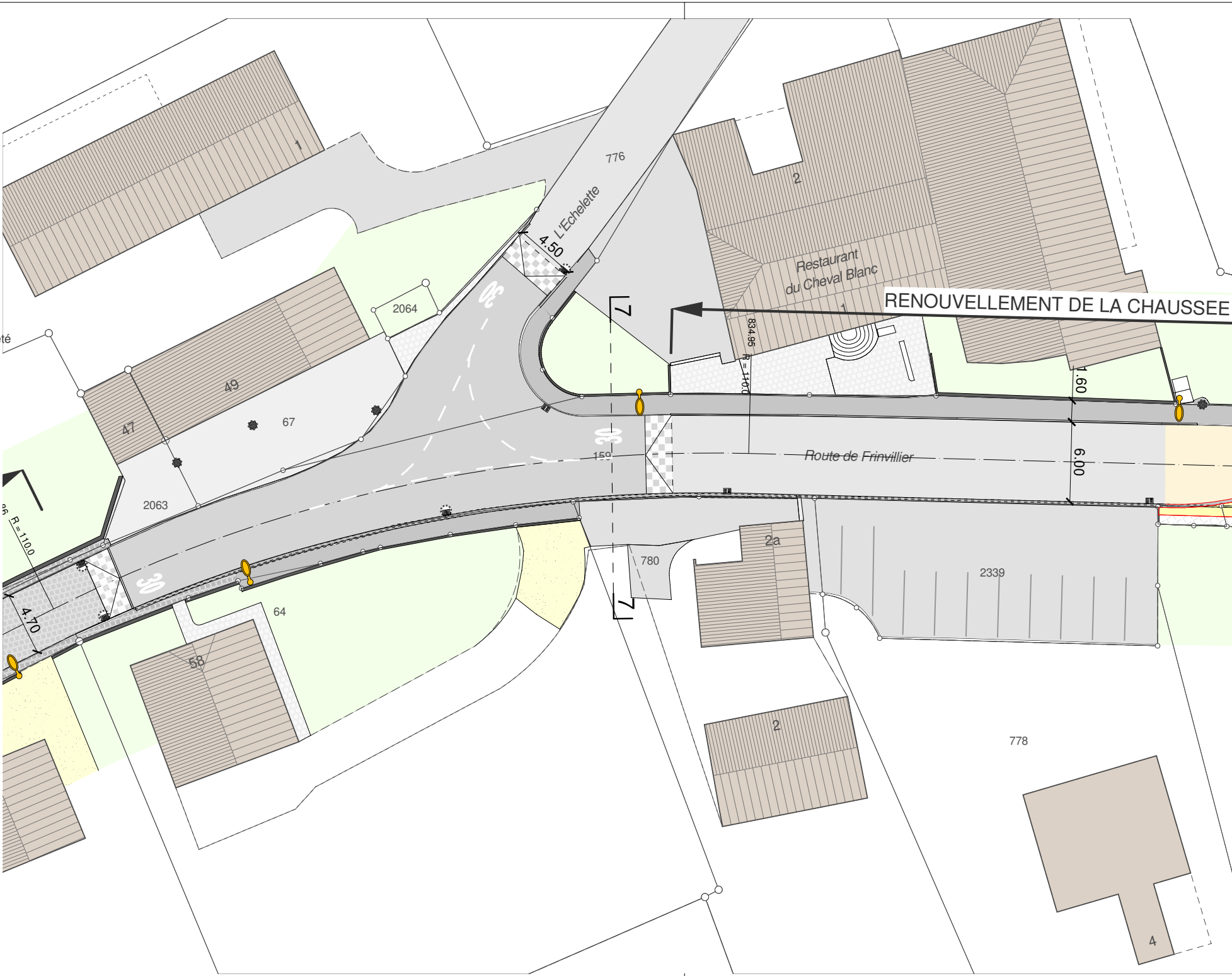
RENOUVELLEMENT DE LA CHAUSSEE
776
L'Echelette
4.50
2
Restaurant du Cheval Blanc
1
1
2064
49
47
67
2063
834.95
R = 110.0
1.60
6.00
Route de Frinvillier
159
30
30
30
30
7
7
2a
780
2339
64
58
2
778
4
4.70
R = 110.0

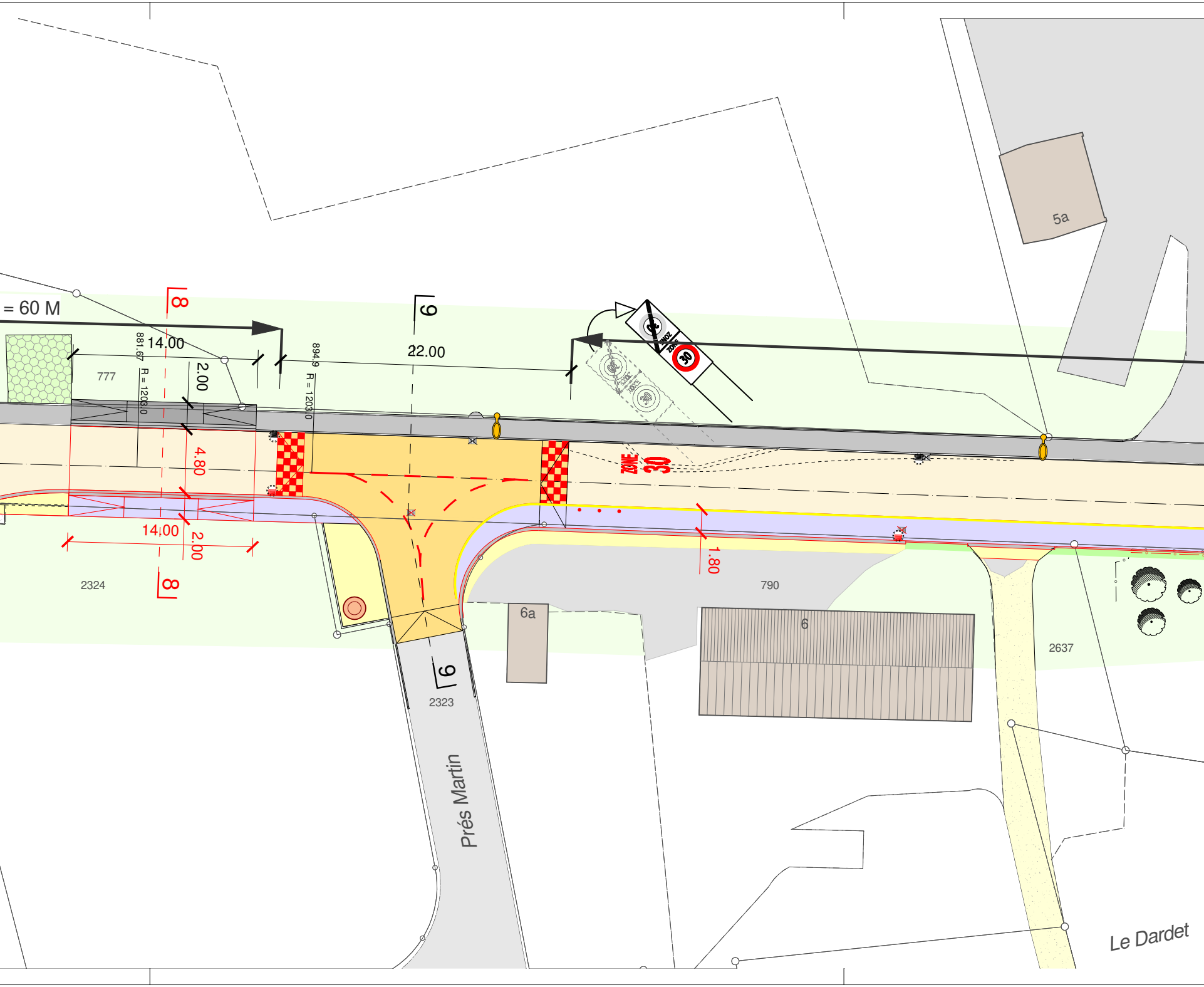
= 60 M
8
14.00
881.67
R = 1203.0
2.00
894.9
R = 1203.0
9
22.00
777
4.80
14.00
2.00
2324
8
ZONE 30
1.80
790
5a
6a
6
2637
9
2323
Prés Martin
Le Dardet

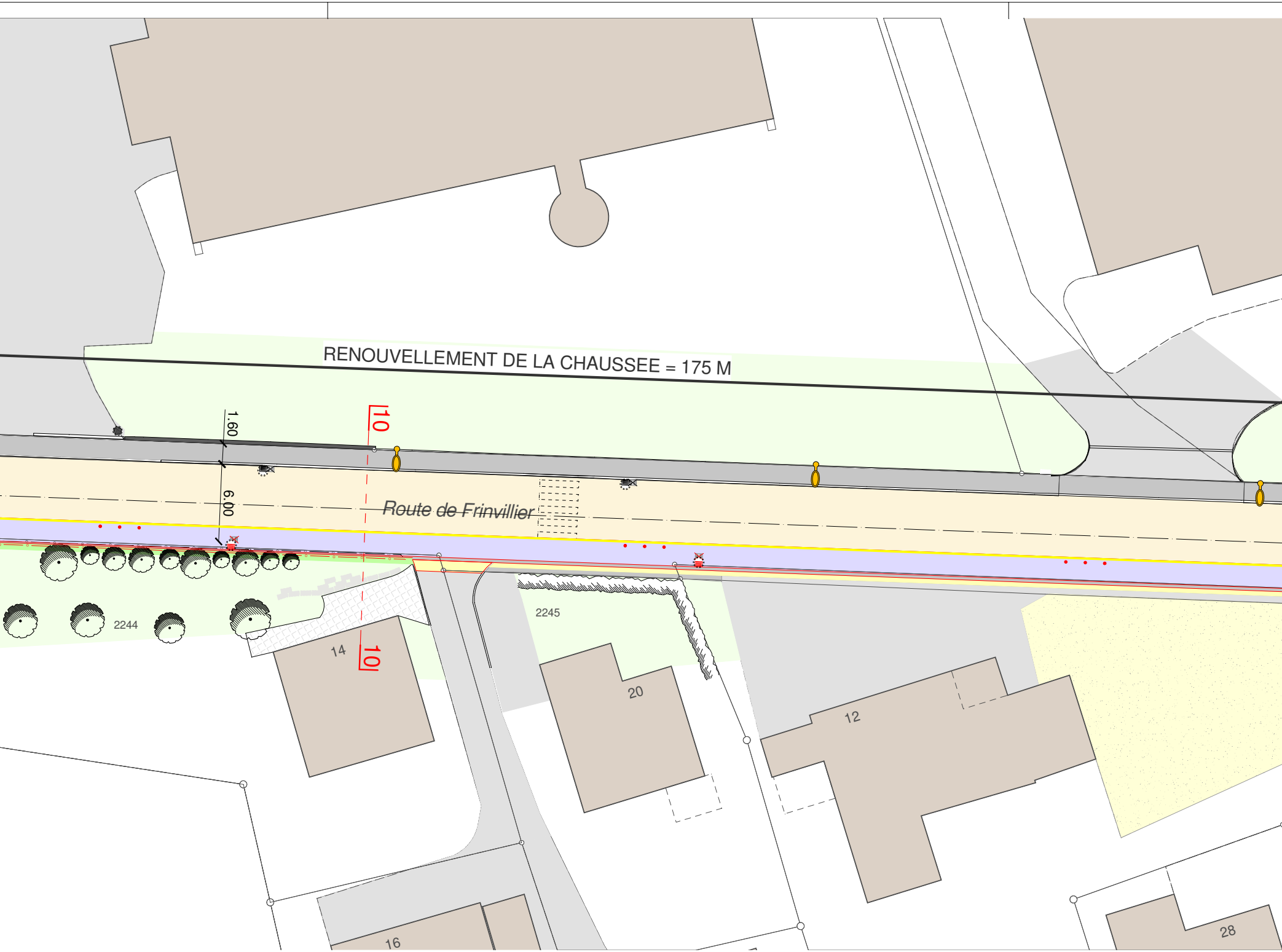
RENOUVELLEMENT DE LA CHAUSSEE = 175 M
1.60
6.00
10
Route de Frinvillier
2244
2245
10
14
20
12
16
28

Indice de version	Modifications apportées	Date	Production	Contrôle	Approbation	Format
Version originale	-	24.08.2020	LS	FRB	OPC	30x189
A	Route de Frinvillier : Nouvelle bande piétonne à la place du trottoir projeté	20.11.2020	LS	FRB	OPC	30x189
B						
C						
D						
E						
Lien vers fichier	\\srv-ju\Mandats\2014\14J070\07_Plans\400_ProjetOuvrage\5_DepotPublic\14J070_Orvin-Traversee-Plan-de-route_Publication-2-4					

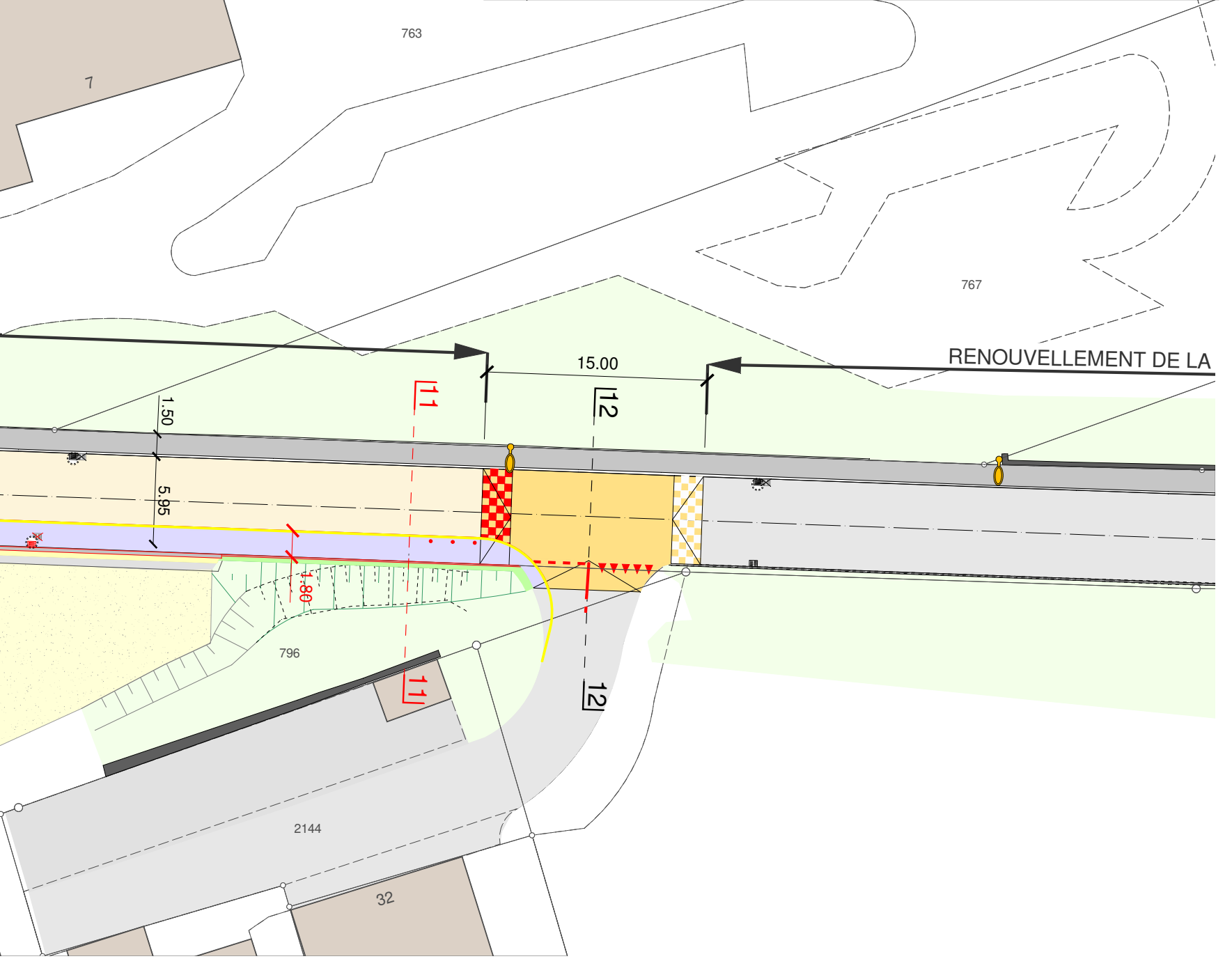
763
7
767
15.00
RENOUVELLEMENT DE LA
1.50
5.95
1.80
11
12
11
12
796
2144
32